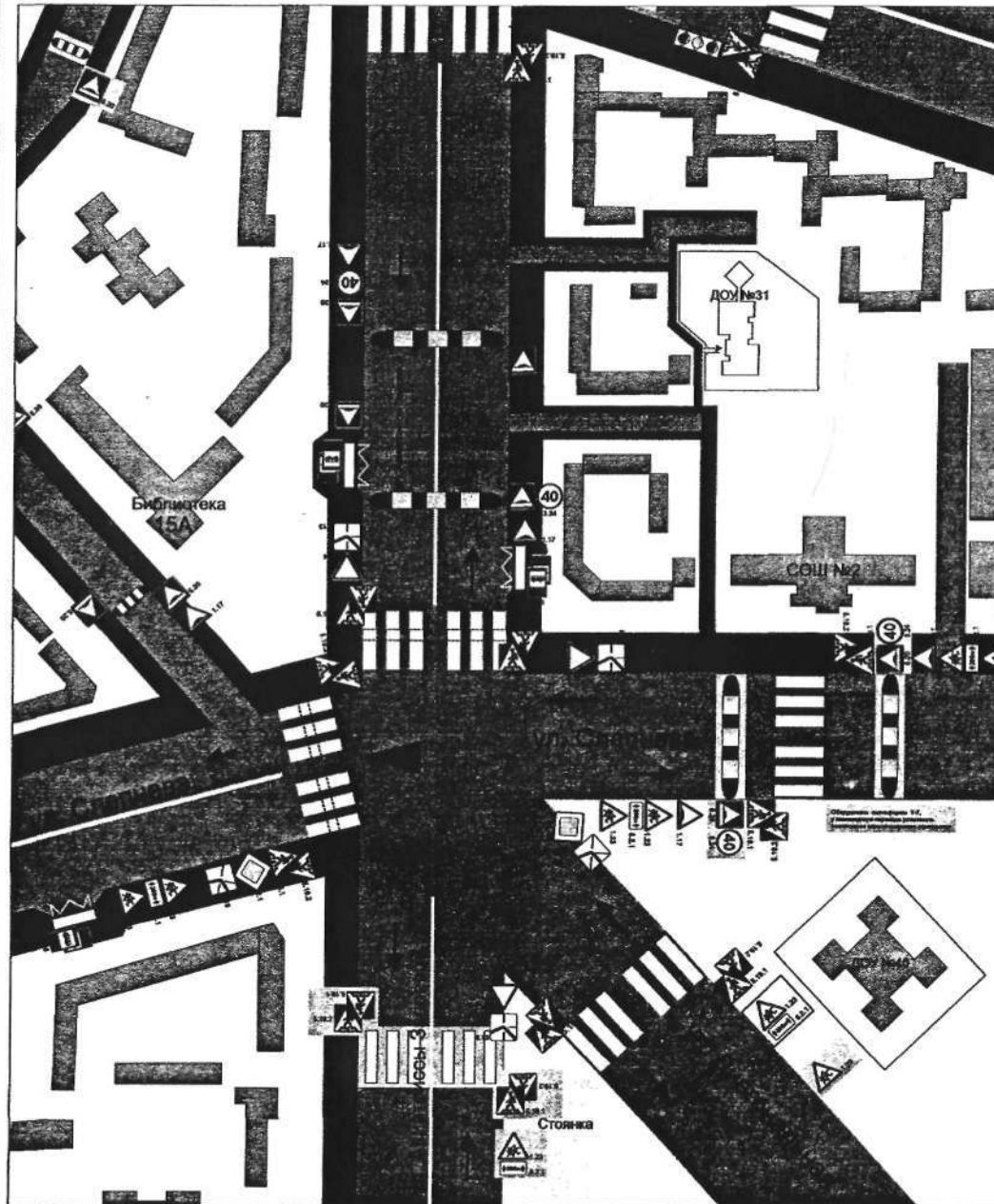
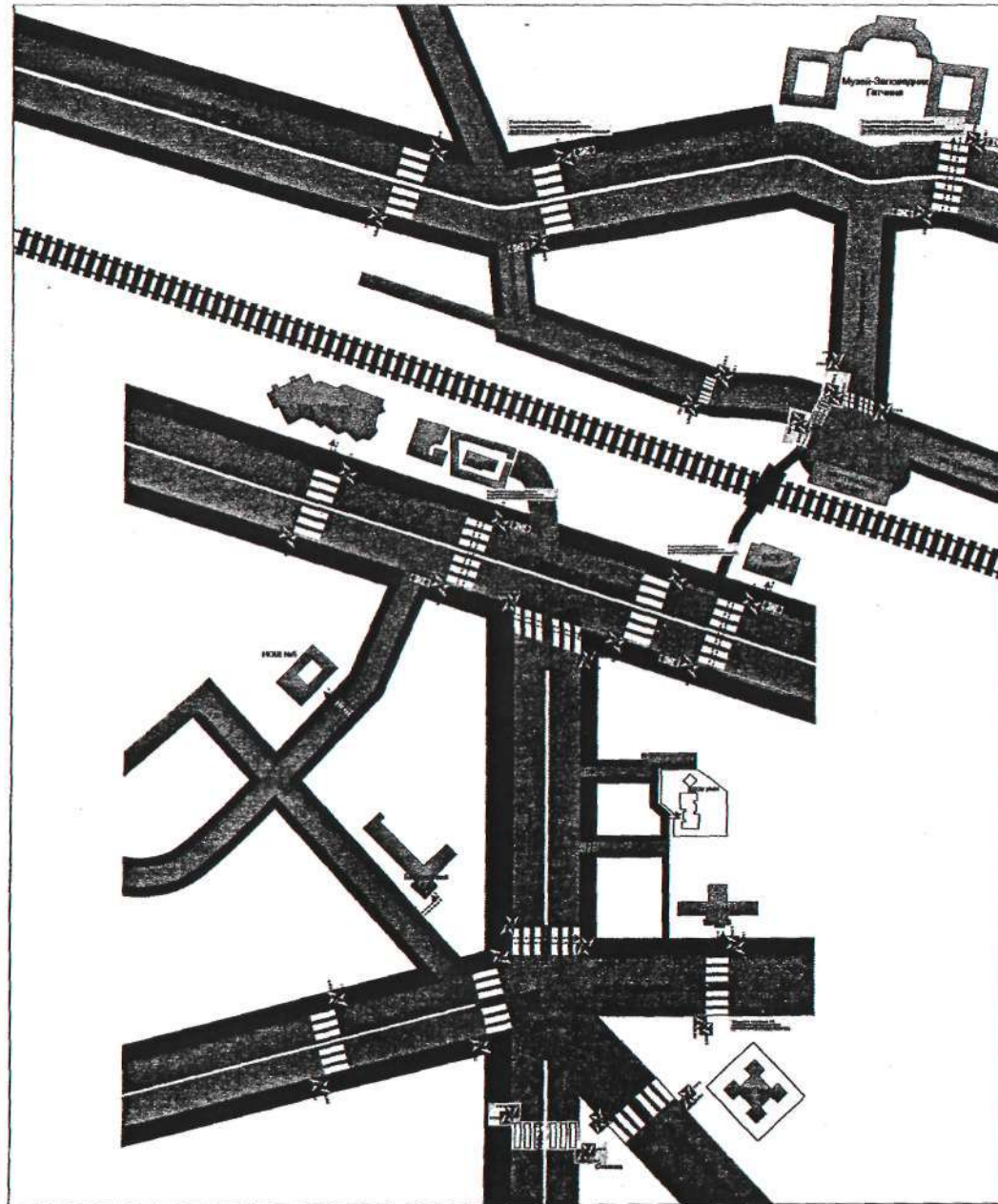


Схема организации дорожного движения в непосредственной близости от образовательного учреждения с размещением соответствующих технических средств и маршруты движения детей

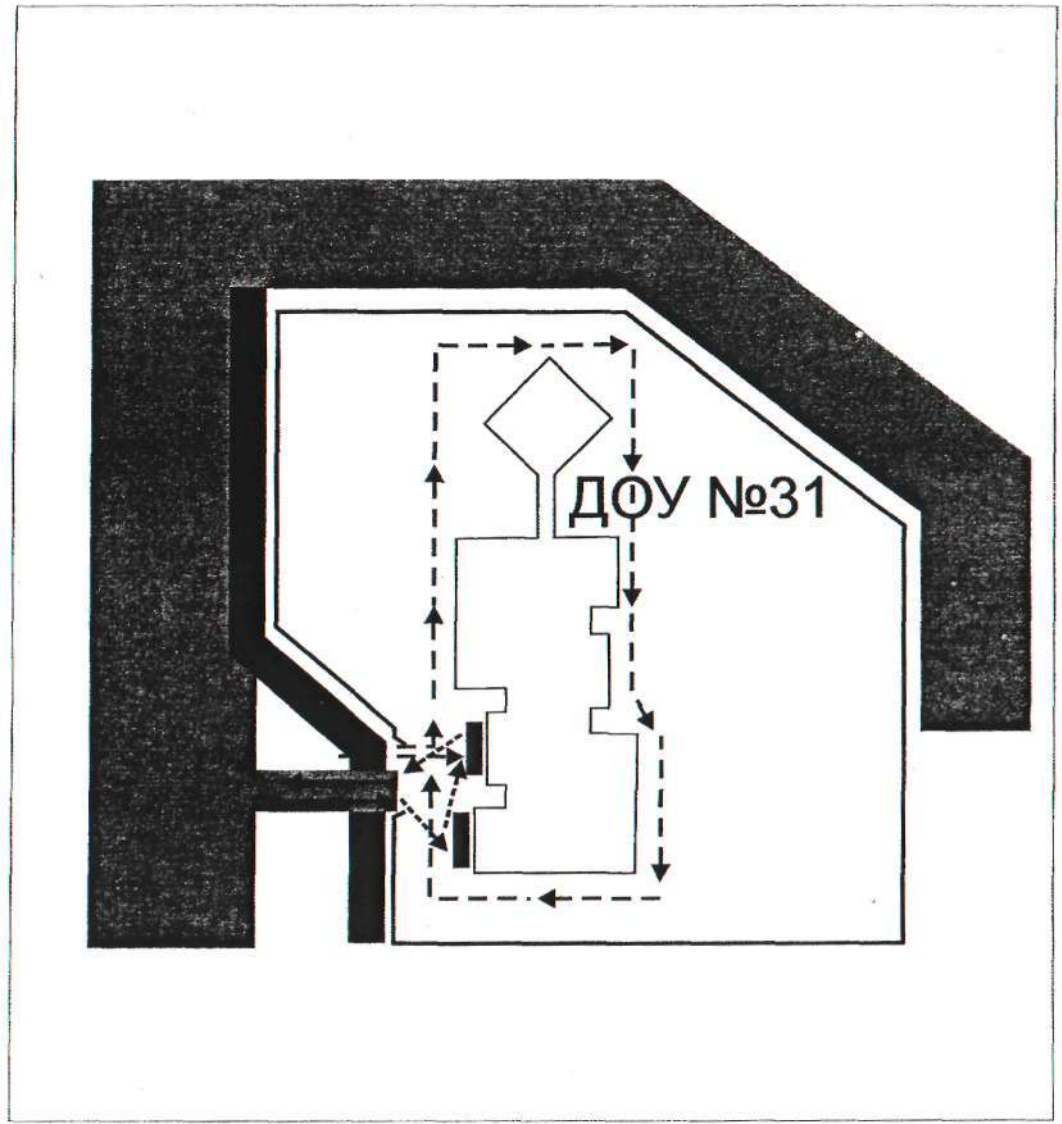




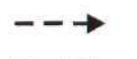

- — — — — - пешеходное ограждение
- ▬▬▬▬▬ - искусственная неровность
- ➔ ➔ ➔ ➔ ➔ - направление движения транспортного потока
- ➔➔➔➔➔ - направление движения группы детей к библиотеке, дошкольному образовательному учреждению

Маршруты движения организованных групп детей от ОУ  
к наиболее часто посещаемым объектам в ходе учебного процесса



-  - жилая застройка
-  - проезжая часть
-  - тротуар
-  - направление движения группы детей к библиотеке, кинотеатру и физкультурно-оздоровительному комплексу
-  - подземный переход



- 
 - въезд/выезд грузовых транспортных средств
- 
 - движение грузовых транспортных средств по территории образовательного учреждения
- 
 - движение детей и подростков на территории образовательного учреждения
- 
 - место разгрузки/погрузки