

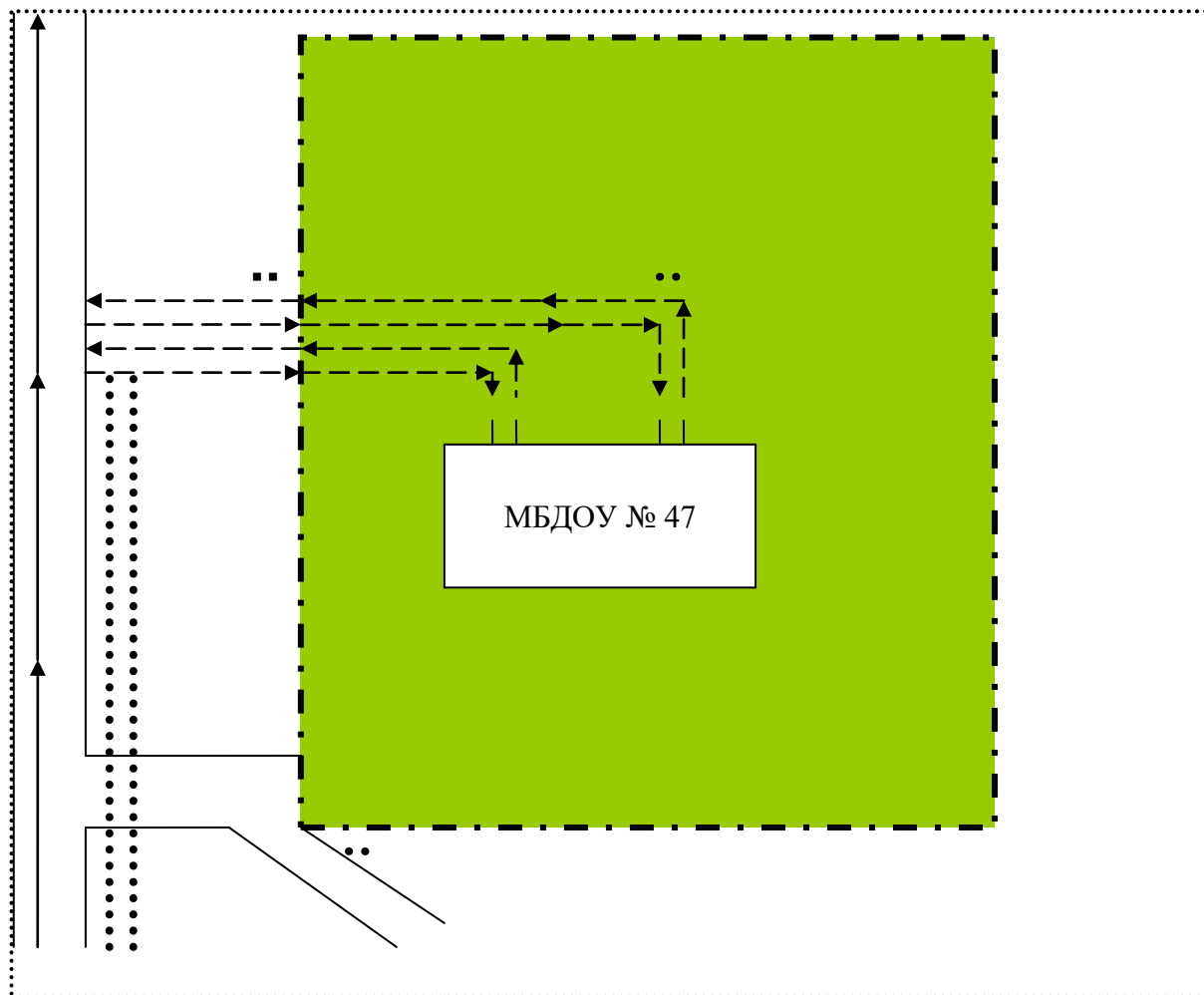
Содержание

1. План –схемы МБДОУ № 47

- 1) район расположения МБДОУ № 47, пути движения транспортных средств и детей (воспитанников);
- 2) организация дорожного движения в непосредственной близости от МБДОУ №47 с размещением соответствующих технических средств, маршруты движения детей;
- 3) маршруты движения организованных групп детей от МБДОУ №47 к дому культуры;
- 4) пути движения транспортных средств к местам разгрузки/погрузки и рекомендуемых безопасных путей передвижения детей по территории образовательного учреждения;
- 5) безопасное расположение остановки автобуса МБДОУ №47.

2. Приложения:

**Схема организации дорожного движения в непосредственной близости от
МБДОУ № 47 с размещением соответствующих технических средств и
маршруты движения детей**



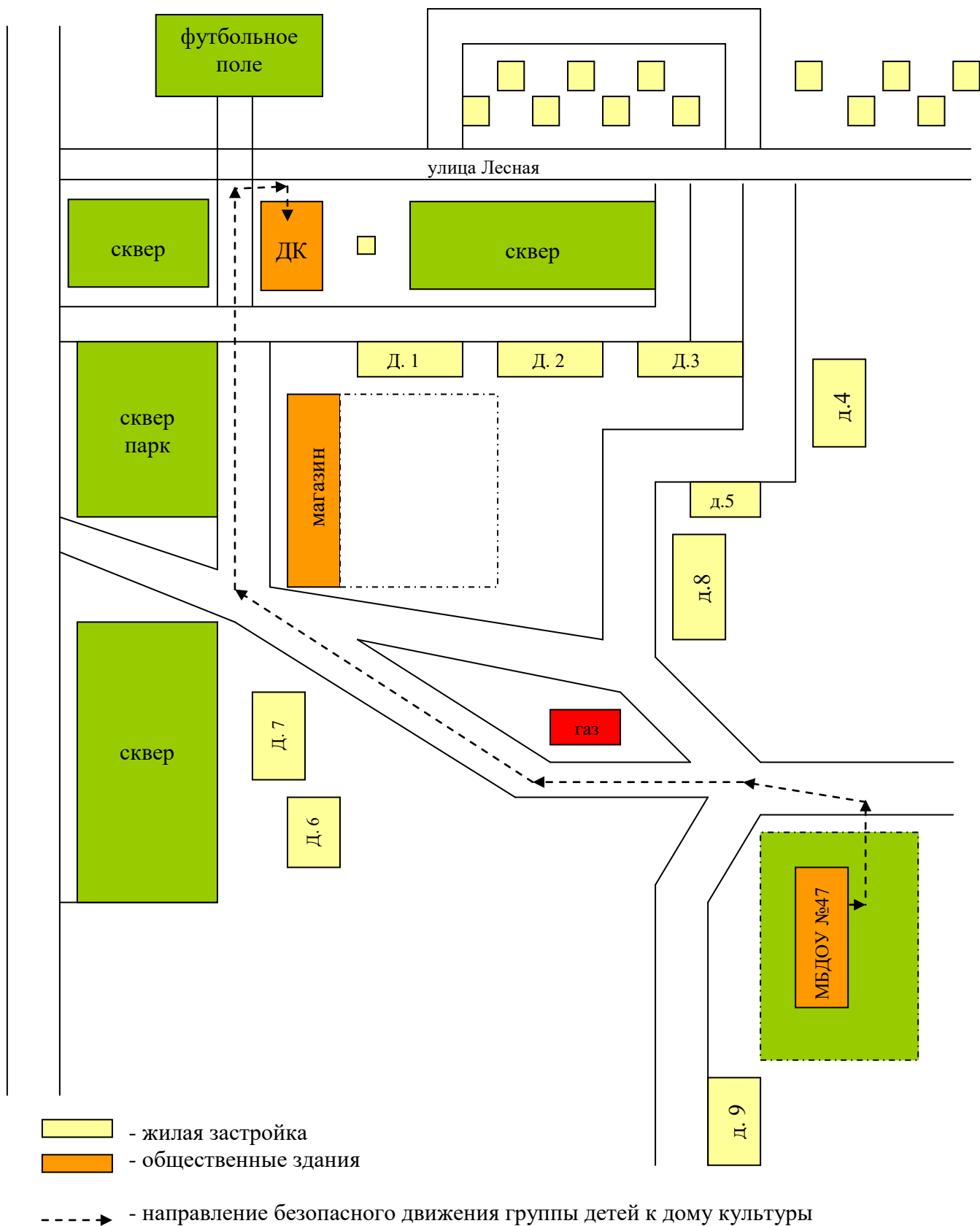
— ■ — - ограждение

..... - освещение

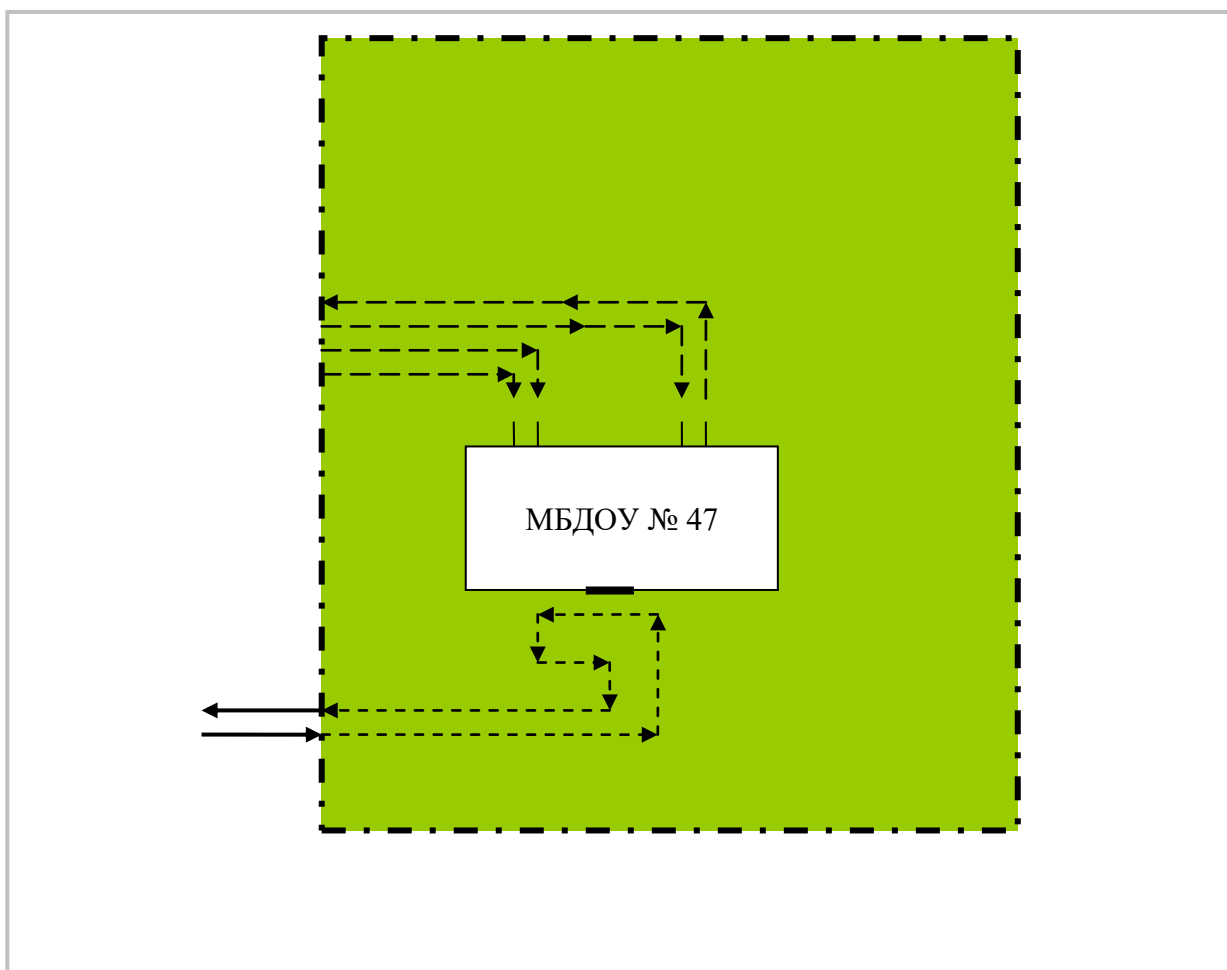
—▶ - направление движения транспорта



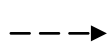

- -▶ - движение детей от дома

Маршруты движения организованных групп детей от МБДОУ № 47 к дому культуры

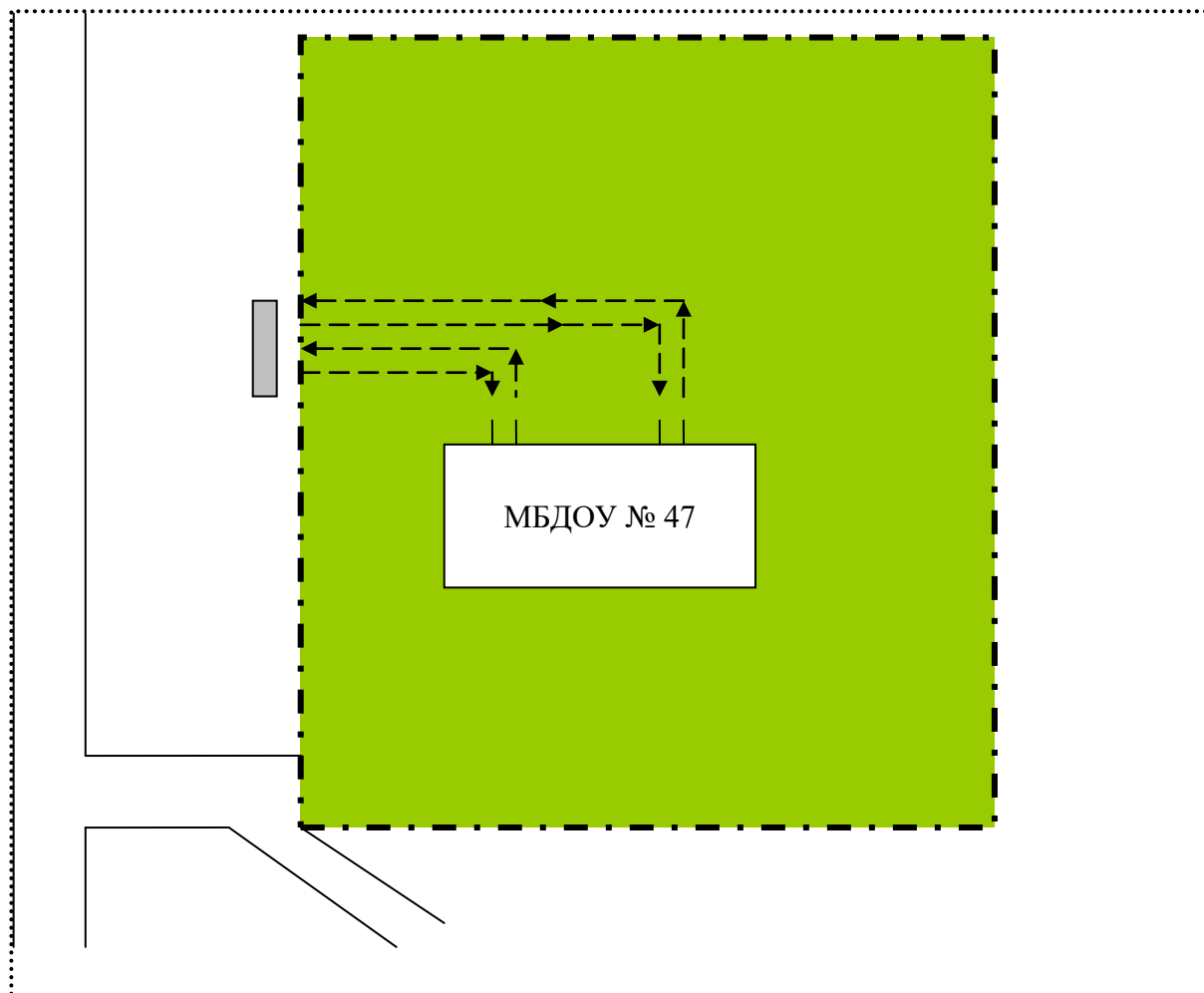


Пути движения транспортных средств к местам разгрузки/погрузки и рекомендуемые пути передвижения детей по территории МБДОУ № 47



-  - выезд/въезд грузовых транспортных средств
-  - движение грузовых транспортных средств территории образовательного учреждения
-  - движение детей на территории образовательного учреждения
-  - место разгрузки/ погрузки

Безопасное расположение остановки автобуса у МБДОУ № 47



- - -> - движение детей к месту посадки/высадки
- - место посадки/высадки детей